LE DÉPARTEMENT

ROUTES

COMMUNIQUÉ DE PRESSE

10/10/2023

LE DÉPARTEMENT DU VAR RÉALISE DES TRAVAUX DE GRANDE ENVERGURE SUR LA RD 559

AMÉNAGEMENT DE 2 KM DE VOIRIE

ENTRE LA SORTIE DE CARQUEIRANNE ET LE LOTISSEMENT DU MONT DES OISEAUX À HYÈRES

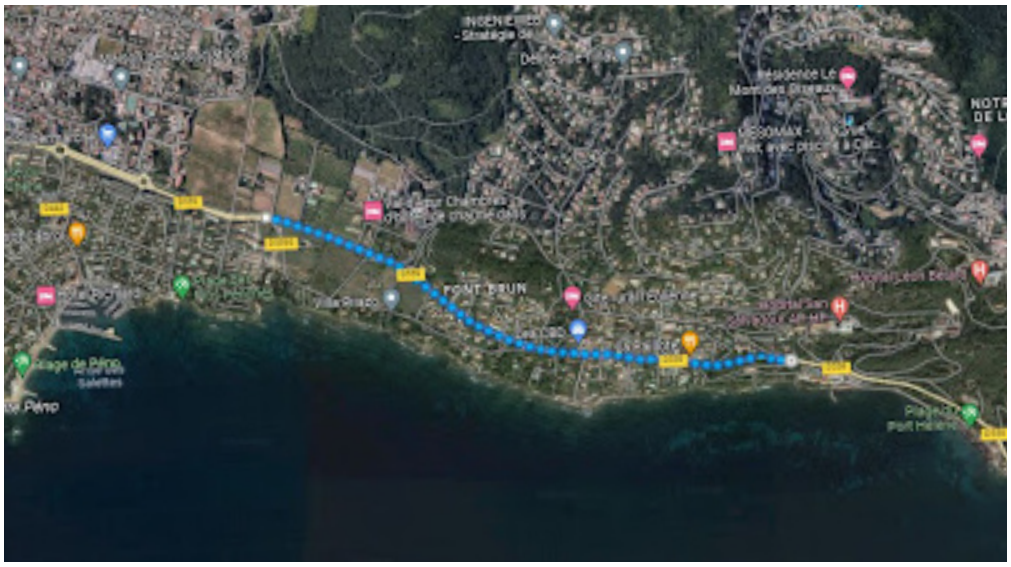

Emprise du chantier sur 2 km

À NOTER

▶ Coût TTC de l'opération

2 500 000 €

dont 87% financé
par le Département du Var
et 13% par MTPM

Début des travaux lundi 16 octobre 2023 pour une durée de 8 mois (deux mois supplémentaires sont à prévoir pour finaliser le marquage de la signalisation horizontale). Le chantier sera principalement réalisé de jour. Certaines tâches seront toutefois prévues de nuit, entre 20 h et 6 h. Les usagers seront prévenus via un panneau d'information, mis en place en amont du secteur concerné.

Pour plus de confort et de sécurisation du parcours cyclable littoral (PCL) V65 situé sur la RD 559 classée réseau structurant, le Département du Var réalise une opération de grande envergure : 2 km d'aménagement de voirie entre la sortie de la commune de Carqueiranne (PR41+150) et le lotissement du Mont des Oiseaux à l'entrée de Hyères (PR 44+110).

CONTACT

▶ Lilia CACCIA
Tél. 07 86 46 55 29

presse@var.fr

Attachée de presse
Direction de la communication
Département du Var

L'aménagement, réalisé sur l'emprise totale de sa largeur actuelle, implique le ré-aménagement de 4 carrefours, pour améliorer leur visibilité aujourd'hui médiocre mais aussi, anticiper l'augmentation de trafic en période touristique et réduire leurs cisaillements.

Les principaux objectifs vont consister à :

- **améliorer la sécurité des cyclistes et automobilistes**
- **fluidifier les échanges**
- **optimiser la visibilité et la lisibilité des carrefours**

L'aménagement des flux cyclables en site propre consiste en la création de pistes cyclables unidirectionnelles de part et d'autre de la route départementale existante. Ces voies cyclables seront délimitées par une bordure de défense en béton désactivé ocre. L'aménagement de la section courante (hors carrefours aménagés) s'inscrit dans les emprises de la RD.

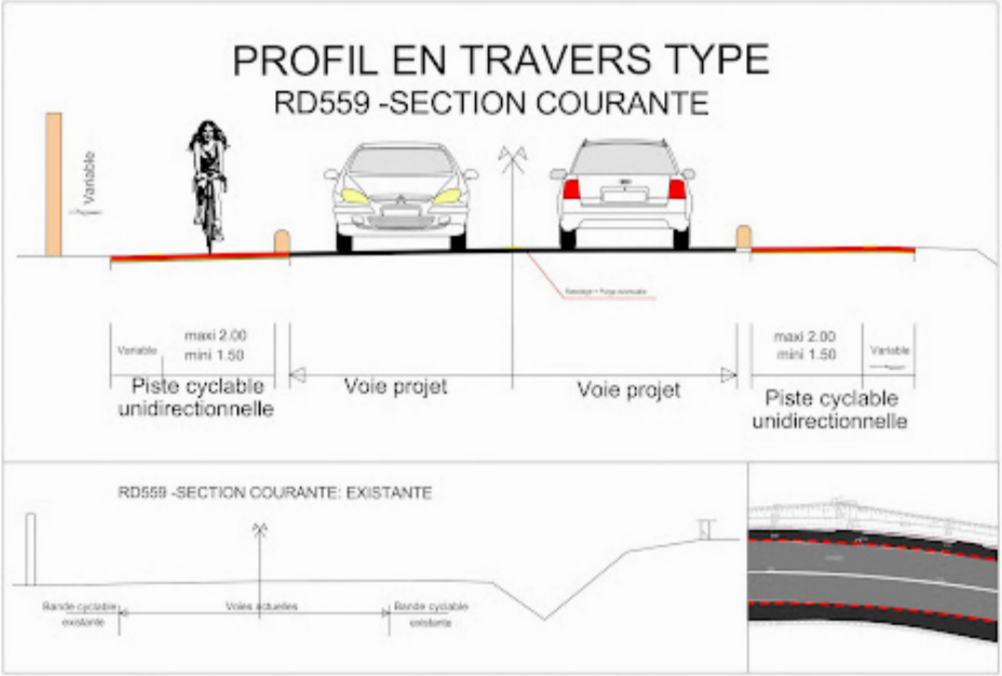

Le projet intègre notamment la sécurisation et/ou l'optimisation des différents carrefours dont les accès à la Valérane, la Californie et à la RD559s (Est et Ouest) :

- Le carrefour d'échange à la RD559s Ouest (carrefour Font Brun) est aménagé en giratoire à 3 branches,

- Le carrefour de la Valérane sera sécurisé par l'aménagement d'un tourne à gauche pour protéger l'accès aux riverains ainsi qu'au centre de vacances Vacanciel,

▶ Le carrefour d'échange à la RD559s Est sera lui aussi sécurisé par le réaménagement d'un tourne à gauche pour faciliter l'accès de la RD 559 vers le RD559s et réduire les cisaillements renvoyant les usagers ayant une sortie directe sur la RD vers le giratoire de la Californie,

▶ Le carrefour de la Californie va être aménagé en giratoire à 4 branches.

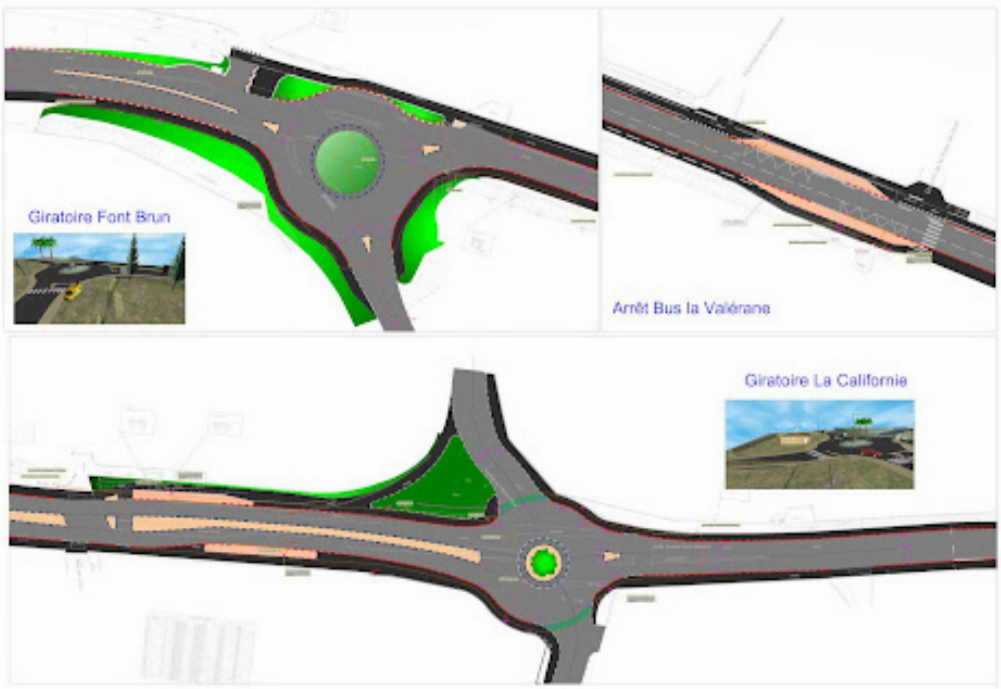

En association avec MTPM, le projet intègre l'aménagement de quatre arrêts de bus : arrêts "Valérane" et "Californie" présents dans l'emprise des travaux, comportant chacun 2 quais bus.
Ces arrêts sont actuellement desservis par les lignes régulières du réseau Mistral et font l'objet d'une mise en conformité PMR. De plus, la nouvelle configuration du projet nécessite la relocalisation et la mise aux normes de l'accessibilité aux personnes à mobilité réduite avec l'intégration de l'aménagement de cheminements et des traversées piétonnes sécurisées.

Les travaux sont principalement réalisés sous maintien de la circulation à double sens (restriction des largeurs de voies et limitation des vitesses autorisées). Cependant, certains ateliers vont nécessiter la mise en place d'alternat de circulation, autorisés uniquement sur les plages horaires 9 h - 16 h afin de limiter la gêne pour le trafic.

Pour annoncer le chantier, deux panneaux d'informations seront implantés par le Département à chaque extrémité : un à la sortie de Carqueiranne et un au niveau de l'entrée du lotissement du Mont des oiseaux.

Les flux piétons et les accès riverains seront maintenus pendant la durée de l'opération. Cependant, les bandes cyclables pourront être localement supprimées le temps des travaux et les cyclistes privés d'aménagement dédié devront observer une attention particulière lors de la traversée du chantier. Un balisage et une information préalable avertiront du danger.

Impacts sur les transports en commun : à l'avancement du chantier, les arrêts de bus seront déplacés provisoirement pour assurer la continuité de service.

Le Département du Var invite les usagers à faire preuve d'une grande prudence et à respecter la signalisation spécifique au chantier pour leur sécurité ainsi que celle des personnels présents sur place.

▶ Pour plus d'informations sur les conditions de circulation sur le réseau routier départemental, vous pouvez consulter le site du département : www.var.fr/routes/info-route